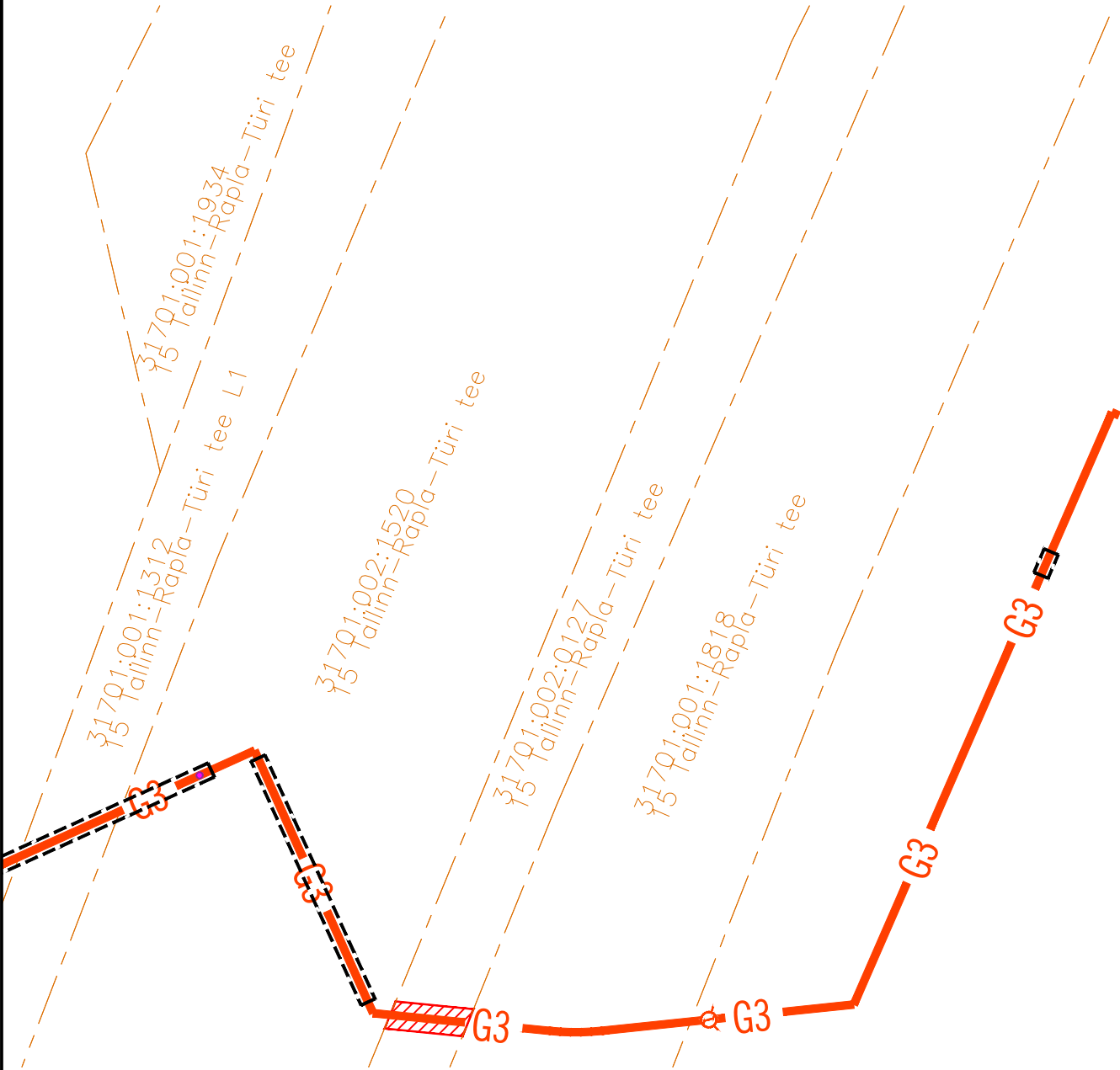






15 Tallinn-Rapla-Türi tee, Kohila vald, Rapla maakond
katastritunnus 31701:002:0127; registriosa nr 2698637
M 1:500



ISIKLIKU KASUTUSÕIGUSE SEADMISE PLAAN
RAIL BALTICA RAPLAMAA PÕHITRASSI RAUDTEETARISTU I ETAPP
TÖÖ NR OU1052

TINGMÄRGID

-  KINNISTU PIIRID
-  PROJEKTEERITUD B-KATEGOORIA GAASITORUSTIK
-  PROJEKTEERITUD B-KATEGOORIA GAASITORUSTIK HÜLSIS
-  KASUTUSÕIGUSE ALA

Rajatise tehnilised andmed:
Kasutusõiguse ala: 14 m²
Kaitsevööndi ulatus torustiku välispinnast: 1,0 m
(B kategooria toru)
Torustiku pikkus: 6,1m

Koostas: Robert Raag, HeatConsult OÜ